

Утверждена

Постановление "Об утверждении схемы расположения земельного участка
(наименование документа об утверждении, включая наименования

на кадастровом плане территории, расположенного на территории
органов государственной власти или органов местного

Лазовского муниципального района" Администрация Партизанского
самоуправления, принявших решение об утверждении схемы

городского округа Приморского края
или подписавших соглашение о перераспределении земельных участков)

18 ноября 2024.

№ 2024-на

Схема расположения земельного участка или земельных участков
на кадастровом плане территории

Условный номер земельного участка

(указывается в случае, если предусматривается образование двух и более земельных участков)

Площадь земельного участка 30 м²

(указывается проектная площадь образуемого земельного участка, вычисленная с использованием технологических и программных средств, в том числе размещенных на официальном сайте федерального органа исполнительной власти, уполномоченного Правительством Российской Федерации на осуществление государственного кадастрового учета, государственной регистрации прав, ведение Единого государственного реестра недвижимости и предоставление сведений, содержащихся в Едином государственном реестре недвижимости, в информационно-телекоммуникационной сети "Интернет" (далее - официальный сайт), с округлением до 1 квадратного метра. Указанное значение площади земельного участка может быть уточнено при проведении кадастровых работ не более чем на десять процентов)

Координаты, м

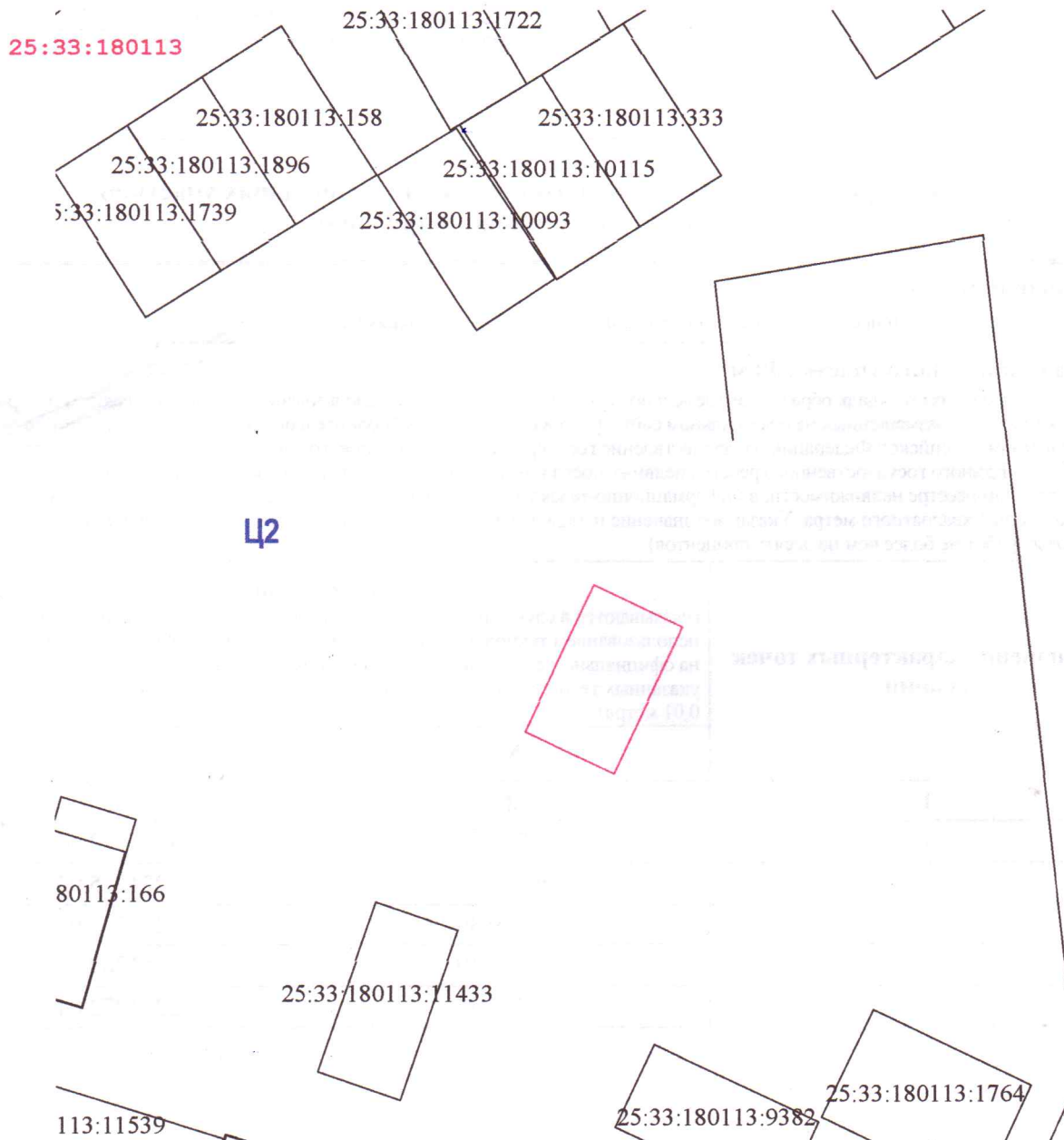
(указываются в случае подготовки схемы расположения земельного участка с использованием технологических и программных средств, в том числе размещенных на официальном сайте. Значения координат, полученные с использованием указанных технологических и программных средств, указываются с округлением до 0,01 метра)

Обозначение характерных точек
границ

	X	Y
	2	3
1		
1	359767.57	2251272.04
2	359765.73	2251275.93
3	359759.36	2251272.92
4	359761.19	2251269.03
1	359767.57	2251272.04

Адрес (Местоположение)

примерно в 104 метрах по направлению на юго-восток относительно ориентира – здания, расположенного за пределами границ земельного участка. Почтовый адрес ориентира: Российская Федерация, Приморский край, Партизанский городской округ, г.Партизанск, ул. Больничная, д.9



Ц2

80113:166

25:33:180113:11433

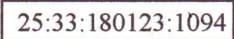





113:11539

25:33:180113:9382 25:33:180113:1764

Система координат МСК 25, зона 2

Масштаб 1:300

Условные обозначения:

- | | |
|---|---|
|  | - граница и кадастровый номер земельного участка, по сведениям ЕГРН |
|  | - контур здания, по сведениям ЕГРН |
|  | - участок, обеспечивающий доступ к образованному земельному участку |
|  | - граница кадастрового квартала |
|  | - граница территориальной зоны |
|  | - граница образуемого участка |
| Ц2 | - обозначение территориальной зоны |
| 25:33:180113 | - обозначение кадастрового квартала |